

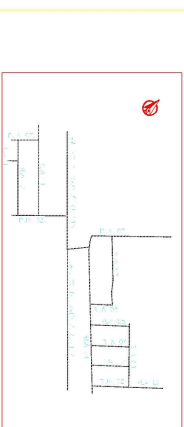
1. ELEVAÇÕES, COORDENADAS E DIMENSÕES EM METRO, EXCETO ONDE INDICADO

1. ELEVAÇÕES, CORRENDAS E DIMENSÕES EM METRO, EXCETO ONDE INDICADO.
2. OS VOLUMES DE TERRAPILAGEM APRESENTADOS, SÃO GEOMÉTRICOS, NÃO SENDO CONSIDERADO FATOR DE EMPOLAMENTO OU OUTROS.

## LEGENDA

- PASSEIO

## PLANTA CHAVE



Luiz Frotta  
Engenheiro CIV  
CRB-784667/A

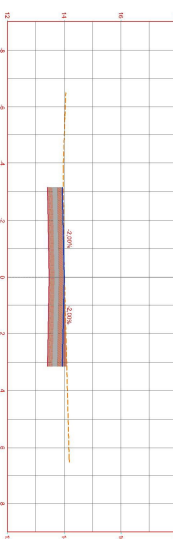
[illegible]

JAG JAG COMÉRCIO E SERVIÇOS S/A LTROTTA ENGENHARIA-PROJ E CONSULT. LTDA

## PREFEITURA DE ITABUERA - RJ

SEÇÕES TRANSVERSAIS

Nº DO DOCUMENTO		1400	
Nº DE EMISSÃO		01/08	
ARQUIVO TECNICO		LIBERADO PARA EMISSÃO	
DATA		DATA	
<input type="checkbox"/> LIBERADO COM COMENTÁRIOS		<input type="checkbox"/> NÃO LIBERADO	
ESTE DOCUMENTO E DE TOTAL E EXCLUSIVA RESPONSABILIDADE DO EMITENTE			
TIPO DE DES. LITOGRAFIA DES. LITOGRAFIA DES. LITOGRAFIA		APROVAÇÃO DO DES. LITOGRAFIA DES. LITOGRAFIA	
DATA		DATA	



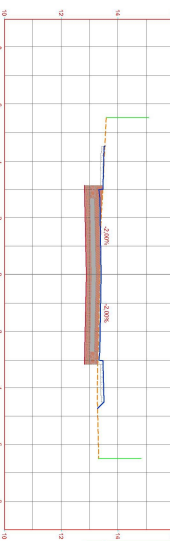
EST. 0+0			
TIPO	AREA (m²)	VOLUME (m³)	VOLUME ACUM. (m³)
CORTE	3.69	0.00	0.00
ATERRO	0.00	0.00	0.00



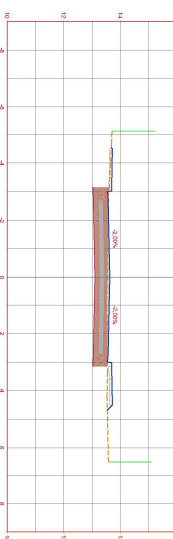
EST. 0+10			
TIPO	AREA (m <sup>2</sup> )	VOLUME (m <sup>3</sup> )	VOLUME ACUM. (m <sup>3</sup> )
CORTE	3.36	35.23	35.23
ATERRO	0.00	0.00	0.00



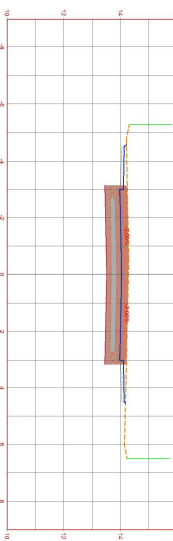
EST. 2+0		
TIPO	AREA (m <sup>2</sup> )	VOLUME ACUM. (m <sup>3</sup> )
CORTE	4.21	113.58
ATERRO	0.00	0.00



EST. 3+0			
TIPO	AREA (m <sup>2</sup> )	VOLUME (m <sup>3</sup> )	VOLUME ACUM (m <sup>3</sup> )
CORTE	3,27	74,04	223,65
ATERRO	0,00	0,00	0,00



EST. 4+0		
TIPO	AREA (m <sup>2</sup> )	VOLUME ACUM. (m <sup>3</sup> )
CORTE	3.08	63.56
ATERRO	0.00	0.00



CORTE	4,02	160,08	447,29
ATERRO	0,00	0,00	0,00

