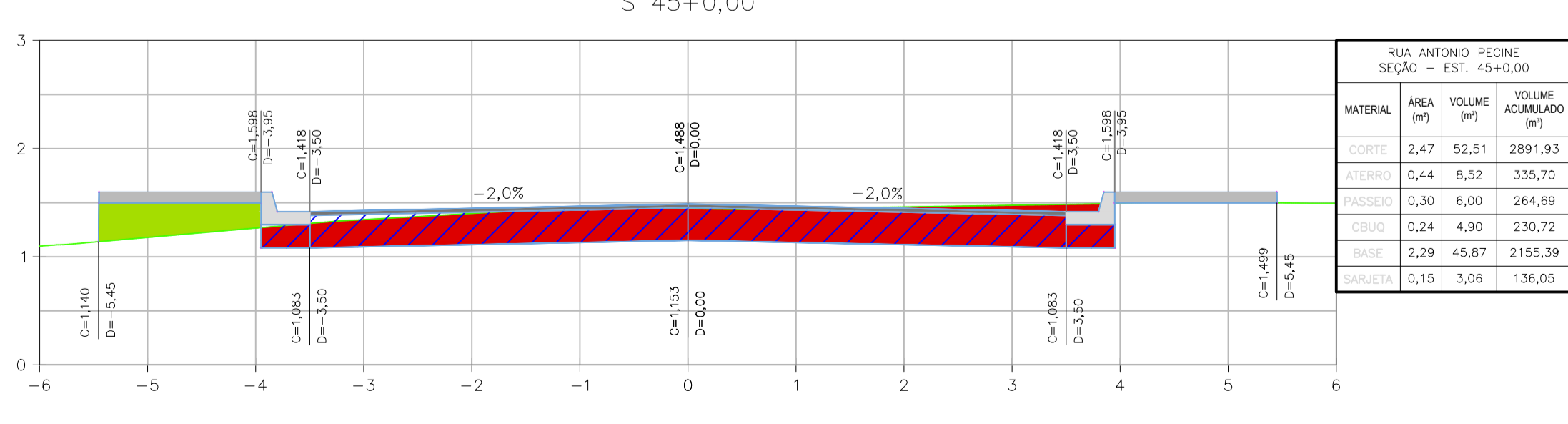
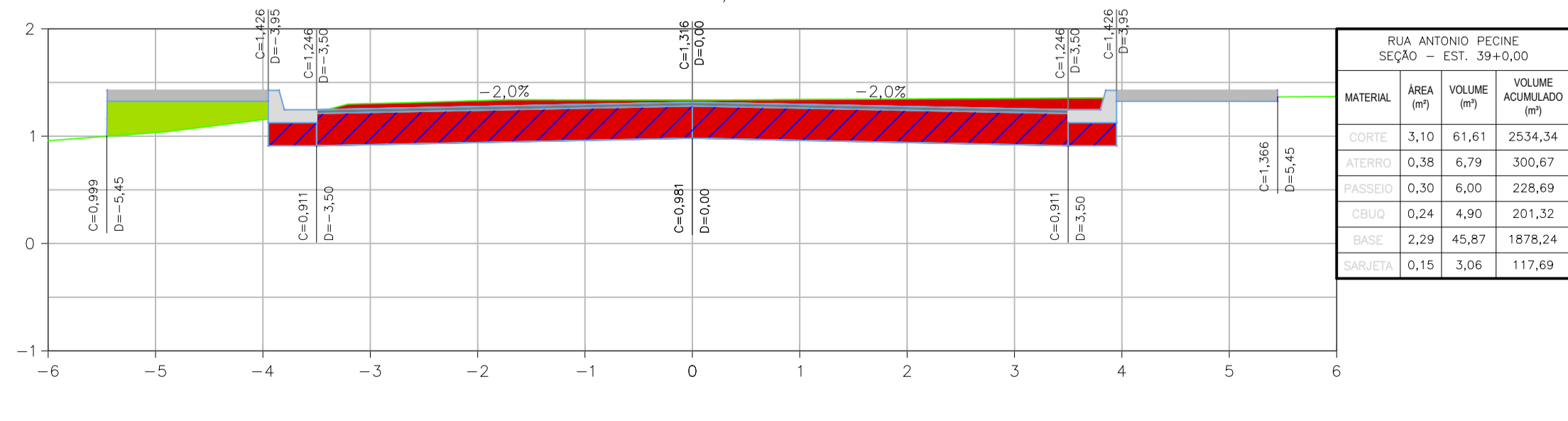
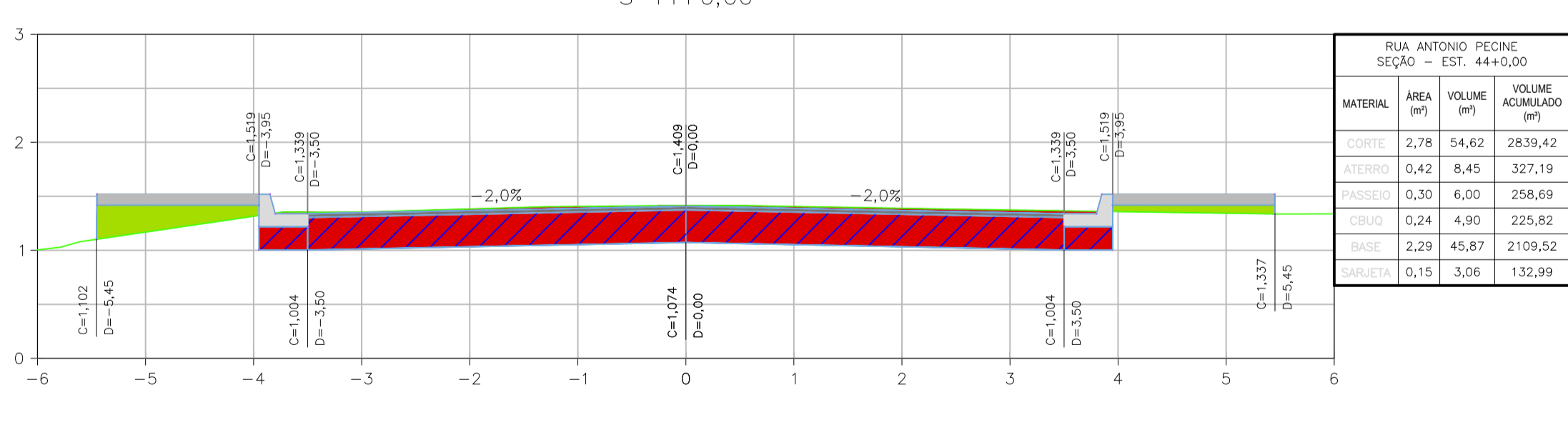
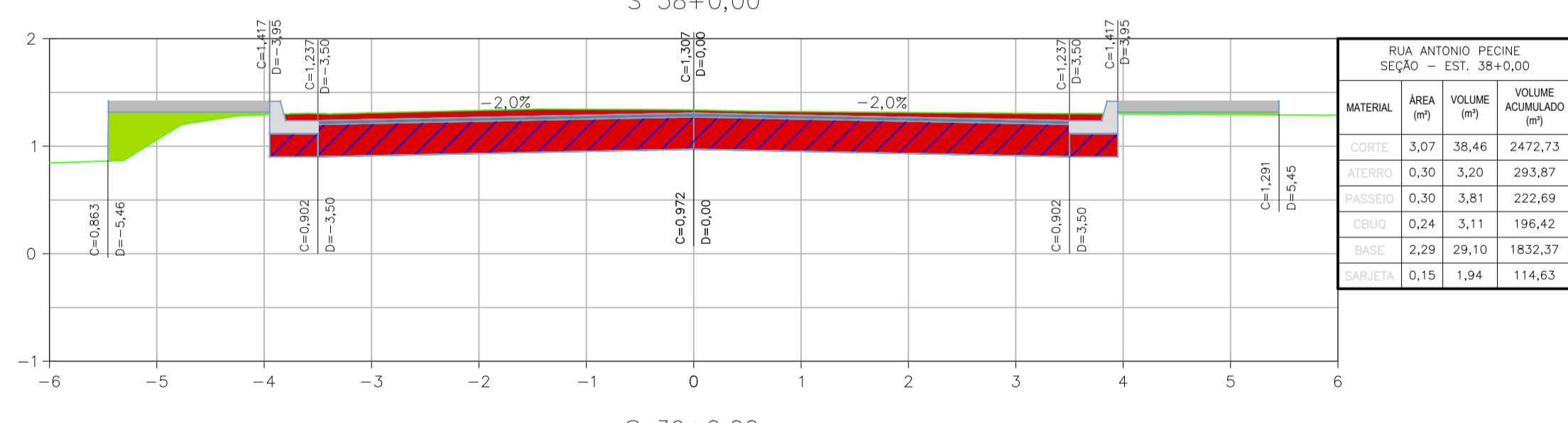
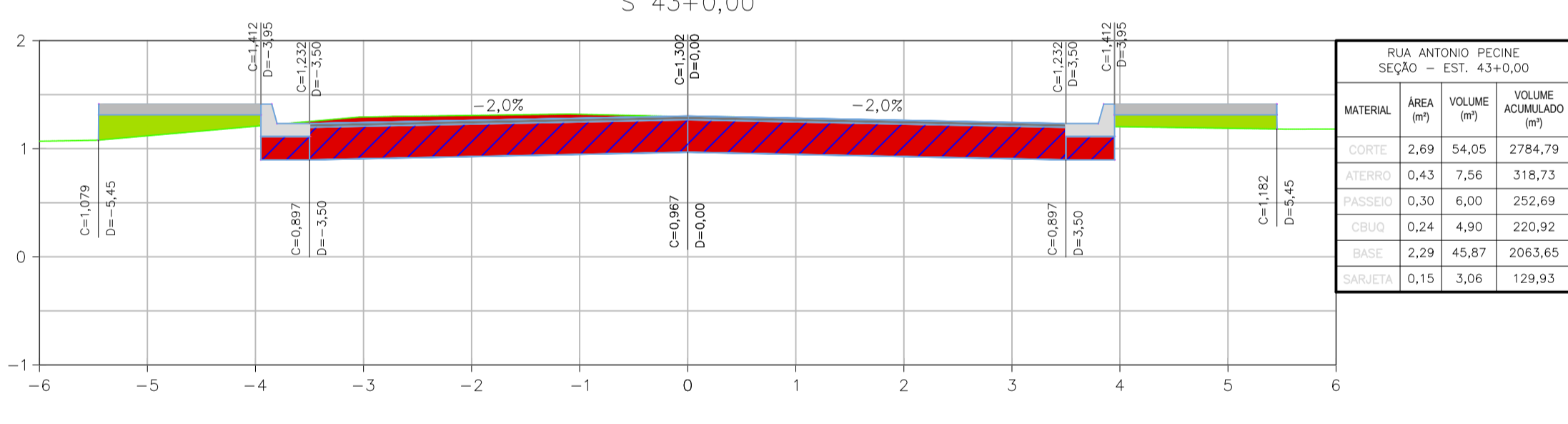
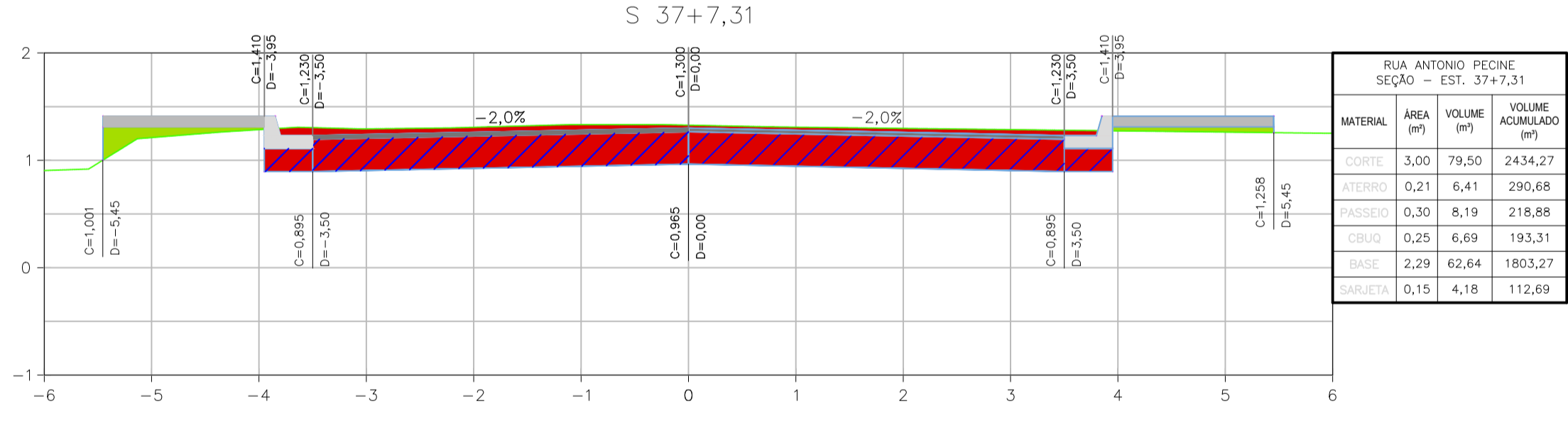
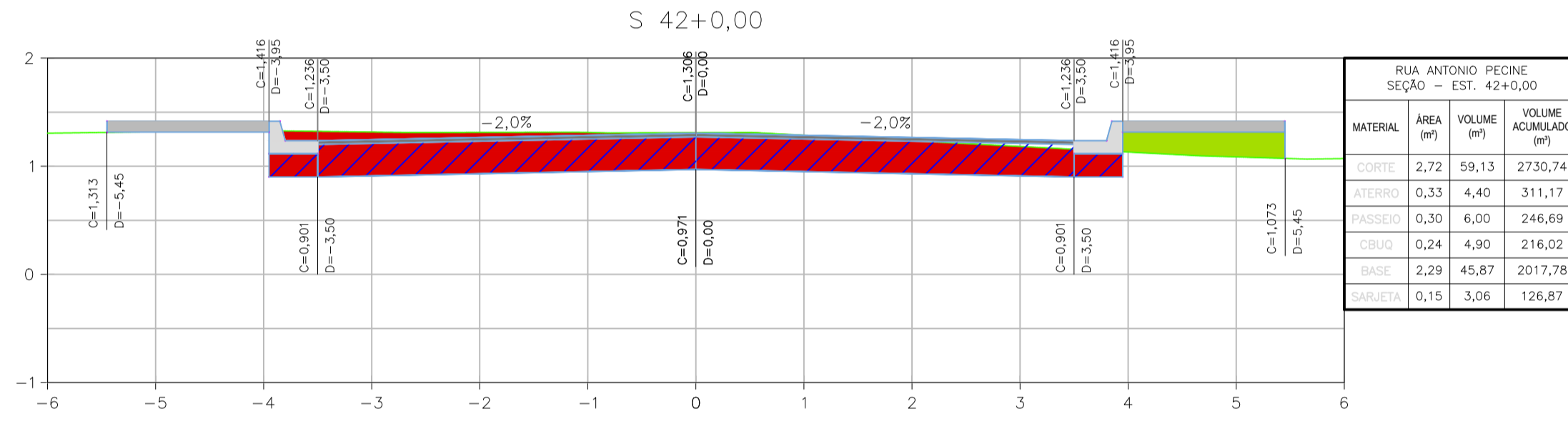
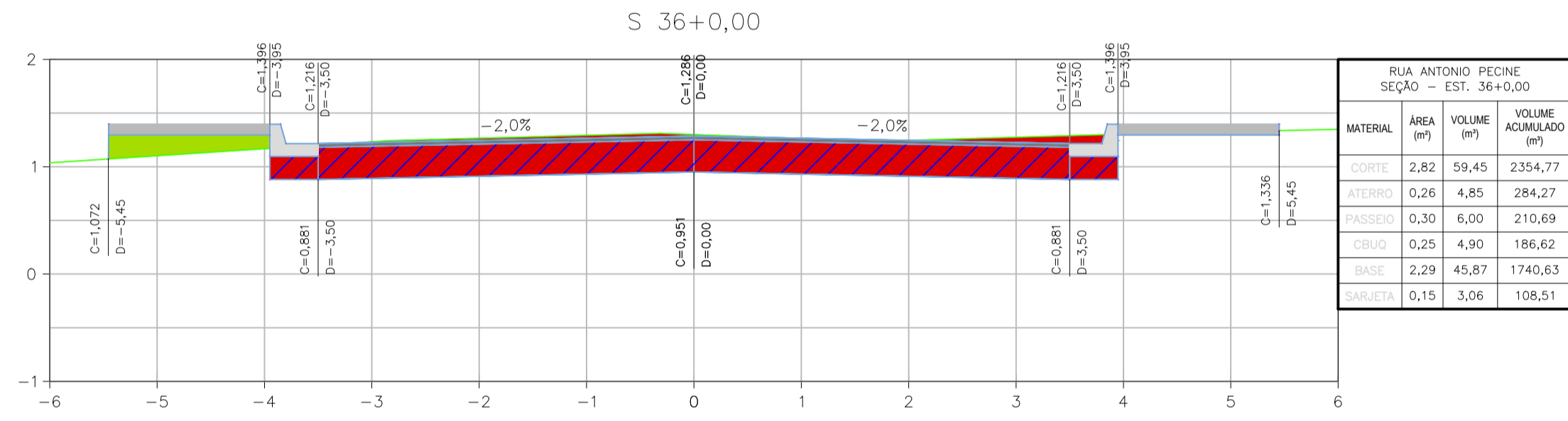
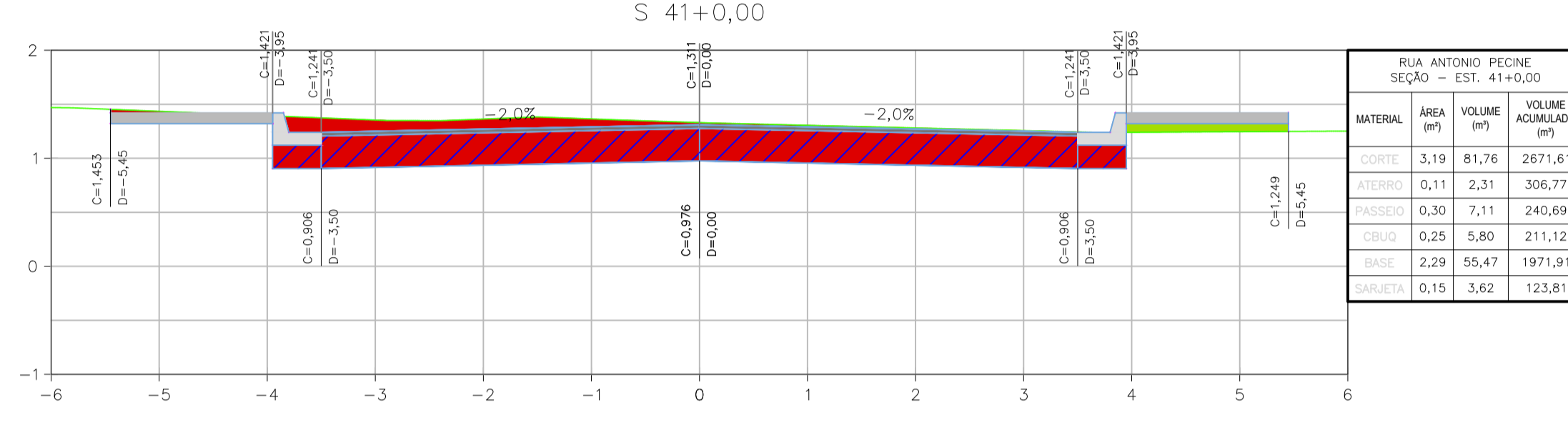
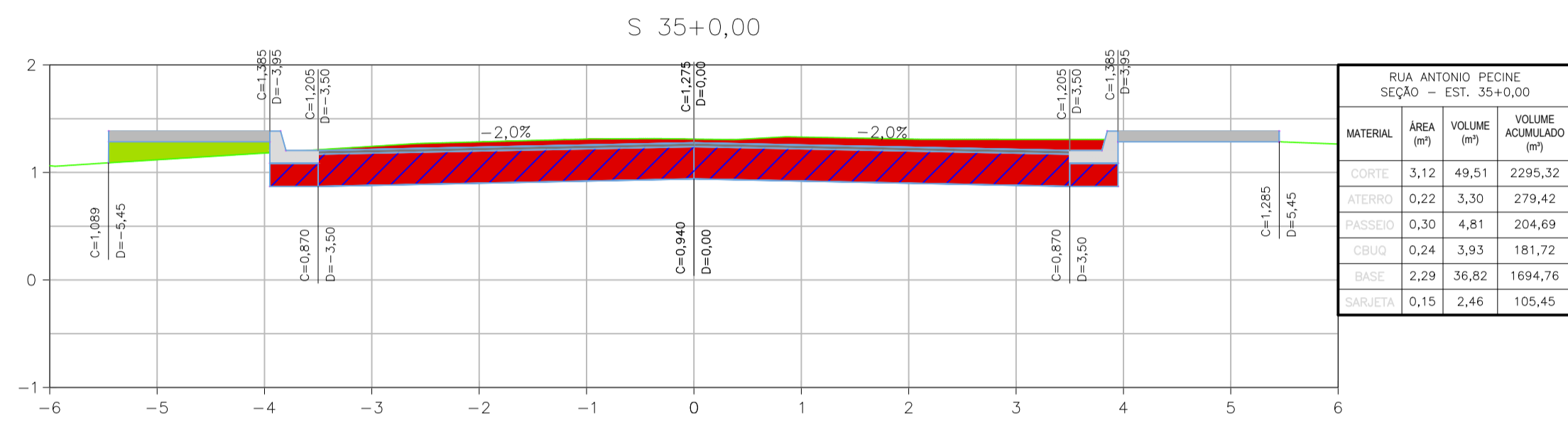
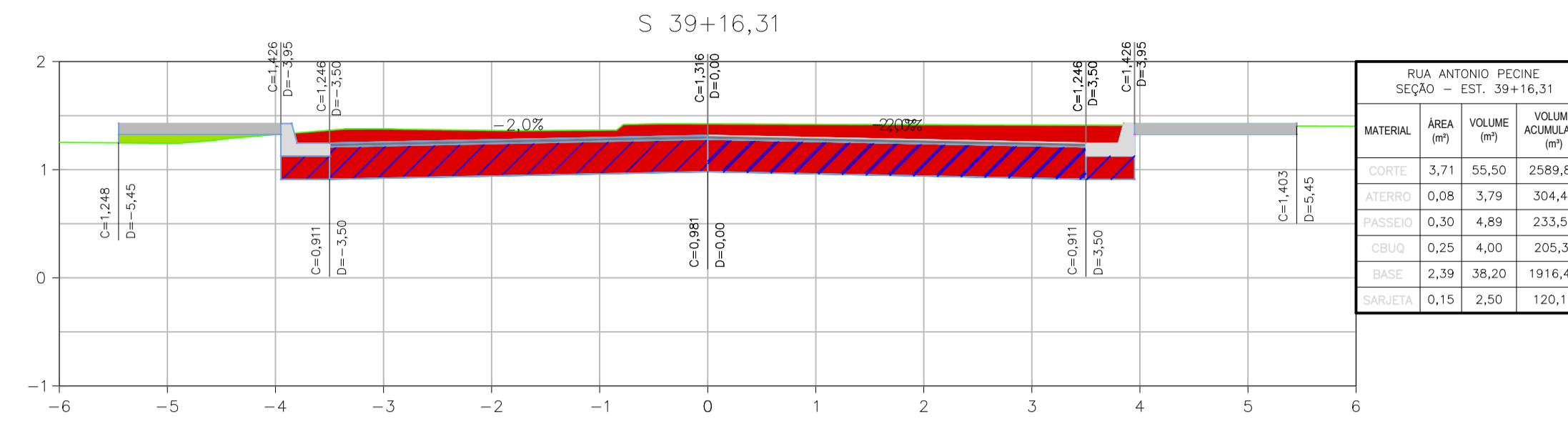
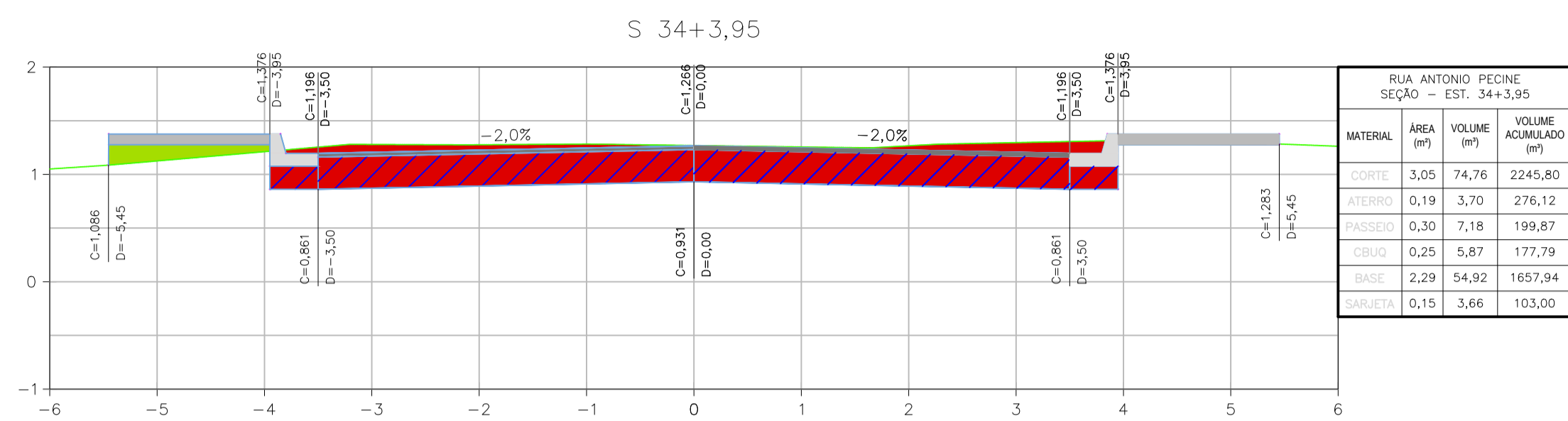


LEGENDA

	SEÇÃO
	PROJETO VERTICAL - TERRAPLANAGEM
	TERRENO NATURAL
	CBUQ
	BGS
	CORTE
	ATERRO

NOTAS GERAIS

- 1 - DIMENSÕES EM METROS EXCETO ONDE INDICADO.
- 2 - AS ESTAÇAS FORAM LOCALIZADAS EQUIDISTANTES COM 20,0M ENTRE SI, E NOS CASOS EM QUE AS DISTÂNCIAS NÃO PERMANEÇAM NOS 20M, SERÃO INDICADAS.
- 3 - PARA CONFERIR TABELAS DE LOCAÇÃO CONSULTAR PRANCHA 0029-DE-RPA-PE-001\_010.
- 4 - PARA CONFERIR TABELAS DE CURVAS DAS INTERSEÇÕES, CONSULTAR PRANCHAS DO PROJETO GEOMÉTRICO (0029-DE-RPA-PE-001\_001 A 0029-DE-RPA-PE-001\_010).



*Eduardo Keller*  
 EDUARDO KELLER - CAU A120326-6  
 Coordenador

*Mário Machado*  
 MARIO MACHADO - CREA 2003101466  
 Responsável Técnico

01	26/05/2022		
00	08/11/2021	EMISSÃO INICIAL	
REV.	DATA	DESCRIÇÃO	APROVAÇÃO
		PREFEITURA MUNICIPAL DE ITABORAÍ/RJ	
Área/Projeto: PROJETO EXECUTIVO DE PAVIMENTAÇÃO E DE VIAS EM BARRIO JOÃO CAETANO - ITAMBI		Título: SEÇÃO TRANSVERSAL - RUA ANTONIO PECINE	
Escala do projeto: EXECUTIVO		Autor do projeto: MÁRIO MACHADO	
Disciplina: PAVIMENTAÇÃO URBANA		Desenhista: PEDRO MOREIRA	
Nome do modelo: 0029-MD-RPA-PE-002_R1		Responsável Técnico: MÁRIO MACHADO	
		Coordenação: EDUARDO KELLER	
		Escala: 1:50	

04/29

0029-DE-RPA-PE-002\_004