





LEGENDA


	TERRENO		
---	---------	---	--




ESTACA	0		5
COTA DO TERRENO (m)	29.45	28.78	27.24
DISTÂNCIA PARCIAL (m)		40	31
COTA DA GERATRIZ INFERIOR (m)	28.152	26.272	
DECLIVIDADE (m/m)		-0.047	-0.06316

PV83-PV80
 ESCALA VERTICAL: 1:100
 ESCALA HORIZONTAL: 1:1000


 EDUARDO KELLER - CAU A120326-6
 Coordenador


 MARIO MACHADO - CREA 2003101466
 Responsável Técnico

00	08/11/2021	EMISSÃO INICIAL	
REV.	DATA	DESCRIÇÃO	APROVAÇÃO
		PREFEITURA MUNICIPAL DE ITABORAÍ	
		Área/Projeto: LOTEAMENTO VILA GABRIELA	
Classe de projeto: EXECUTIVO		Título: REDE DE DRENAGEM - PERFIL	
Disciplina: DRENAGEM	Desenhista: PEDRO	Autor do projeto: THAIS	
Nome do modelo: 0028-MD-RDR-PE-003_R0	Responsável Técnico: MARIO MACHADO	Coordenação: EDUARDO KELLER	Escala: INDICADA