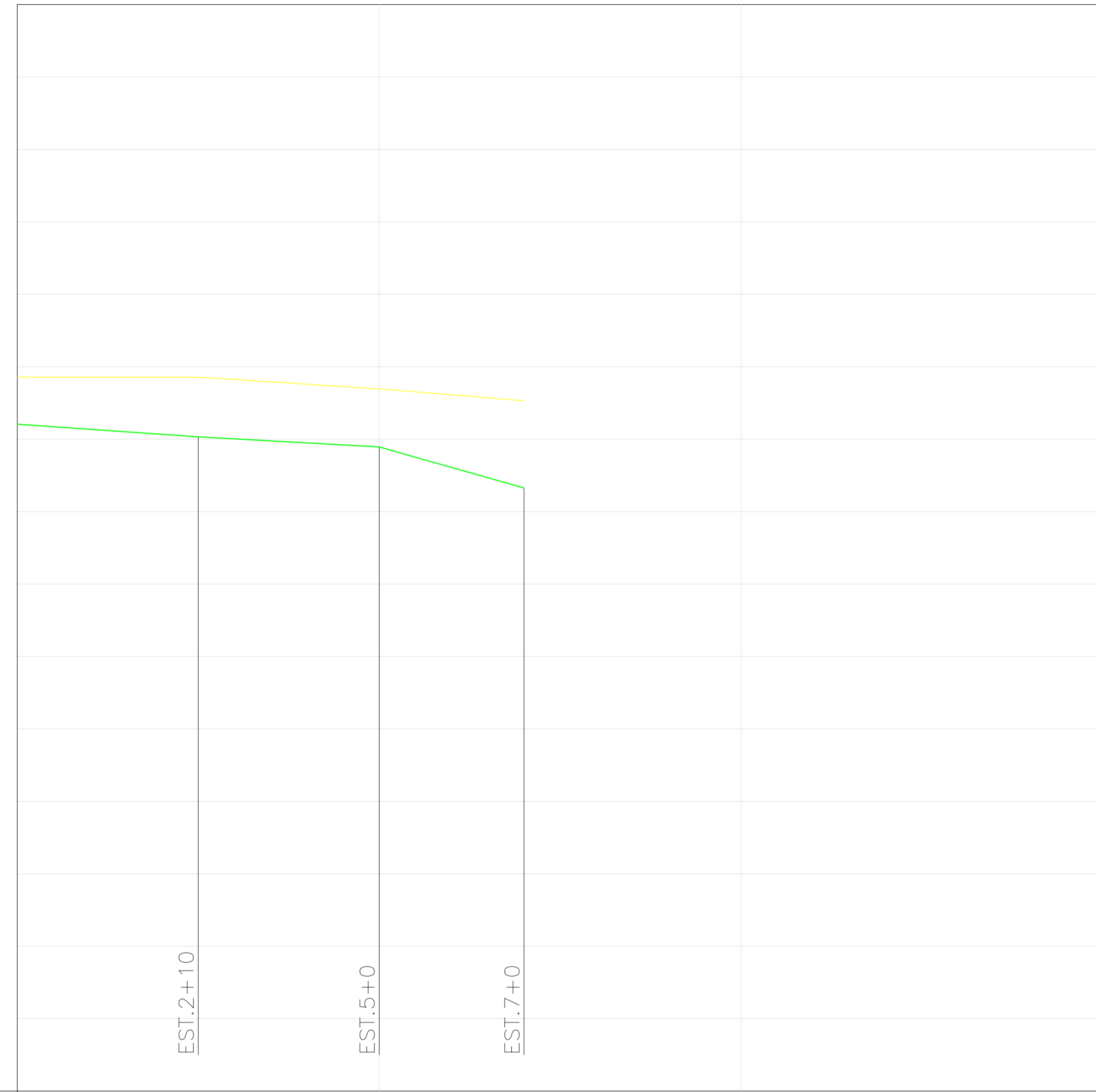


LEGENDA

	TERRENO		
---	---------	---	--


COTA (m)




ESTACA	0	5	10	15
COTA DO TERRENO (m)	19.71	19.71	19.39	19.06
DISTÂNCIA PARCIAL (m)	50	50	40	
COTA DA GERATRIZ INFERIOR (m)	18.414	18.064	17.784	
DECLIVIDADE (m/m)	-0.007	-0.0056	-0.0283	

PV64-PV63  
 ESCALA VERTICAL: 1:100, 1:100  
 ESCALA HORIZONTAL: 1:1000, 1:1000

PERFIL  
 ESCALA 1:1000

  
 EDUARDO KELLER - CAU A120326-6  
 Coordenador

  
 MARIO MACHADO - CREA 2003101466  
 Responsável Técnico

00	08/11/2021	EMISSÃO INICIAL	
REV.	DATA	DESCRIÇÃO	APROVAÇÃO
		PREFEITURA MUNICIPAL DE ITABORAÍ	
Classe do projeto: EXECUTIVO		Área/Projeto: LOTEAMENTO VILA GABRIELA	Título: REDE DE DRENAGEM - PERFIL
Disciplina: DRENAGEM	Desenhista: PEDRO	Autor do projeto: THAIS	09/13 0028-DE-RDR-PE-003_009
Nome do modelo: 0028-MD-RDR-PE-003_R0	Responsável Técnico: MARIO MACHADO	Coordenação: EDUARDO KELLER	Escala: INDICADA