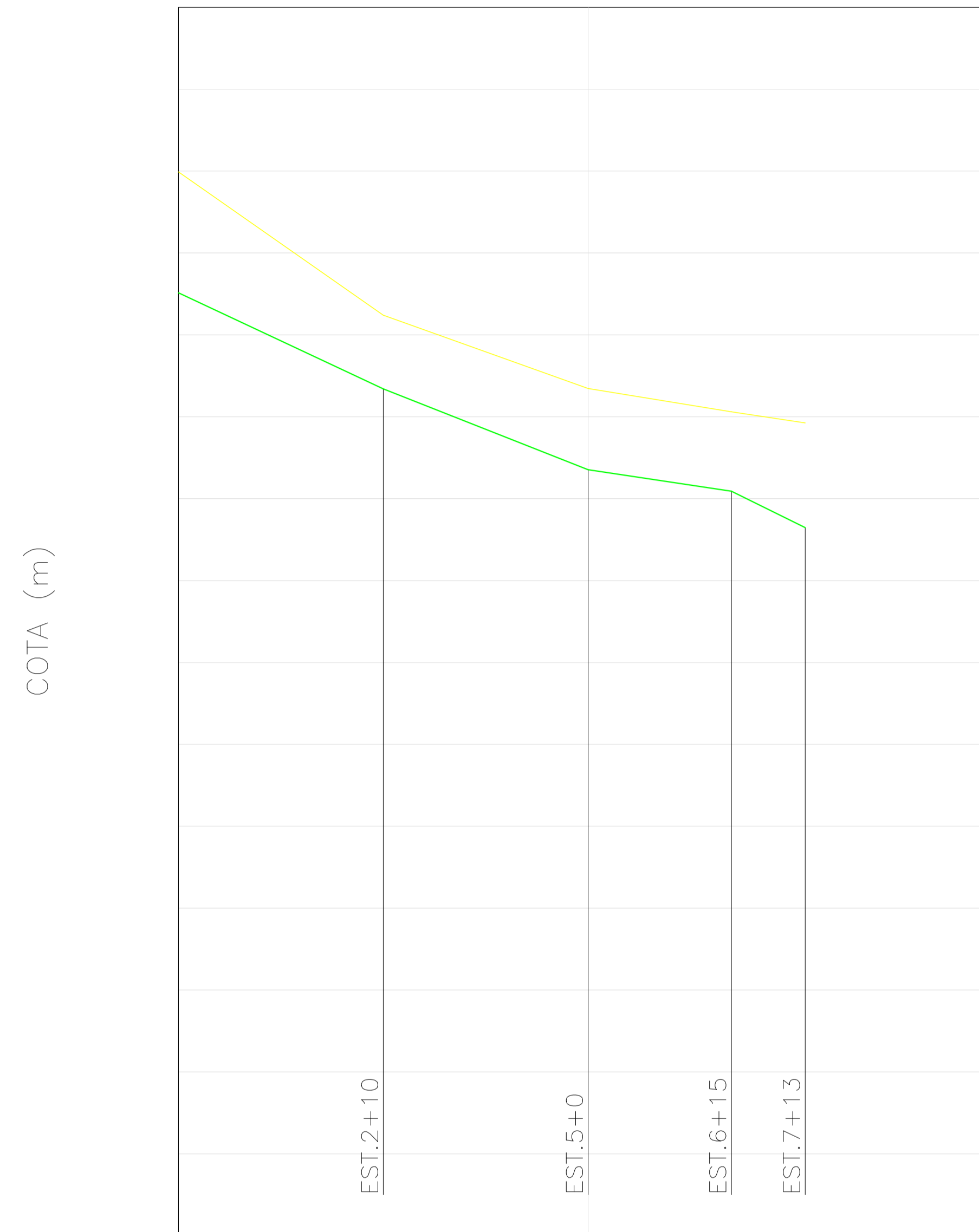



LEGENDA


	TERRENO		
-----------------------------------------------------------------------------------	---------	-----------------------------------------------------------------------------------	--



ESTACA	0	5			
COTA DO TERRENO (m)	25.98	22.48	20.69	20.12	19.85
DISTÂNCIA PARCIAL (m)		50	50	35	18
COTA DA GERATRIZ INFERIOR (m)	23.027	20.681	18.707	18.182	
DECLIVIDADE (m/m)		-0.04692	-0.03948	-0.015	-0.04939

PV16-PV07
 ESCALA VERTICAL: 1:100
 ESCALA HORIZONTAL: 1:1000


 EDUARDO KELLER - CAU A120326-6
 Coordenador


 MARIO MACHADO - CREA 2003101466
 Responsável Técnico

00	08/11/2021	EMISSÃO INICIAL	
REV.	DATA	DESCRIÇÃO	APROVAÇÃO
		PREFEITURA MUNICIPAL DE ITABORAÍ	
		Área/Projeto: LOTEAMENTO VILA GABRIELA	
Classe do projeto: EXECUTIVO		Título: REDE DE DRENAGEM - PERFIL	
Disciplina: DRENAGEM	Desenhista: PEDRO	Autor do projeto: THAIS	
Nome do modelo: 0028-MD-RDR-PE-003_R0	Responsável Técnico: MARIO MACHADO	Coordenação: EDUARDO KELLER	Escala: INDICADA