

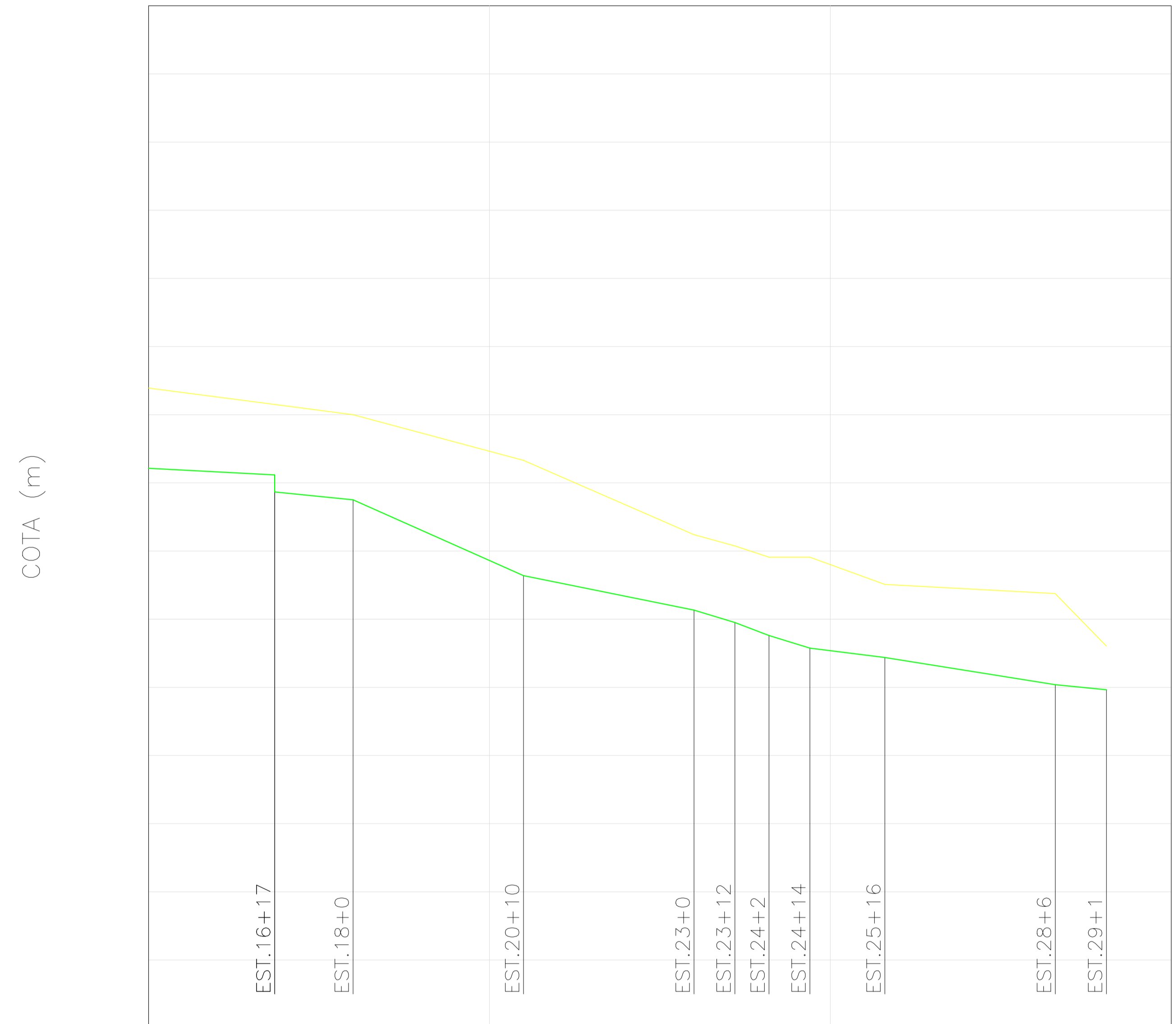



LEGENDA


	TERRENO		
---	---------	---	--





ESTACA	15	20	25	30						
COTA DO TERRENO (m)	18.30	18.00	16.66	14.48	14.15	13.82	13.82	13.02	12.75	11.21
DISTÂNCIA PARCIAL (m)	0	23	50	50	12	10	12	22	50	15
COTA DA GERATRIZ INFERIOR (m)	16.233	15.503	13.277	12.267	11.901	11.521	11.151	10.875	10.077	
DECLIVIDADE (m/m)	-0.01	-0.04452	-0.0202	-0.03058	-0.03058	-0.03058	-0.03058	-0.01255	-0.01596	-0.0098

PV1-PV18  
 ESCALA VERTICAL: 1:100  
 ESCALA HORIZONTAL: 1:1000

  
 EDUARDO KELLER - CAU A120326-6  
 Coordenador

  
 MARIO MACHADO - CREA 2003101466  
 Responsável Técnico

00	08/11/2021	EMISSÃO INICIAL	
REV.	DATA	DESCRIÇÃO	APROVAÇÃO
		PREFEITURA MUNICIPAL DE ITABORAÍ	
Classe do projeto: EXECUTIVO		Área/Projeto: LOTEAMENTO VILA GABRIELA	Título: REDE DE DRENAGEM - PERFIL
Disciplina: DRENAGEM	Desenhista: PEDRO	Autor do projeto: THAIS	02/13
0028-MD-RDR-PE-003_R0	Responsável Técnico: MARIO MACHADO	Coordenação: EDUARDO KELLER	Escala: INDICADA