

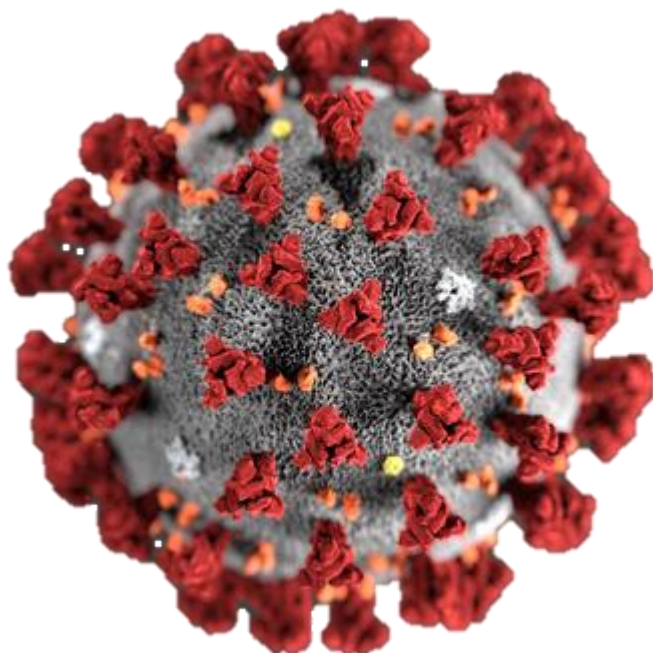


PREFEITURA DE  
**ITABORAÍ**



SECRETARIA DE  
**SAÚDE**

# BOLETIM EPIDEMIOLÓGICO COVID-19 NO MUNICÍPIO DE ITABORAÍ



---

SEMSA/SVS/DEP. VIG. EPIDEMIOLÓGICA

BOLETIM Nº 09/2021

ÚLTIMA ATUALIZAÇÃO: 21/09/2021

ELABORAÇÃO: SISGEO

# CASOS E ÓBITOS CONFIRMADOS POR COVID-19 EM RESIDENTES DE ITABORAÍ, 2020 – 2021

	2020	2021	Total
<b>Casos confirmados:</b>	7869	10623	18491
<b>Casos SRAG*:</b>	769	1174	1943
<b>Óbitos confirmados:</b>	361	503	864
<b>Taxa de incidência:</b> <i>(casos por 100 mil habitantes)</i>	3244	4380	7624
<b>Taxa de mortalidade:</b> <i>(óbitos por 100 mil habitantes)</i>	149	207	356
<b>Letalidade:</b> <i>(percentual)</i>	4,6	4,7	4,7

\* Casos de SRAG confirmados para COVID-19



PREFEITURA DE  
**ITABORAÍ**

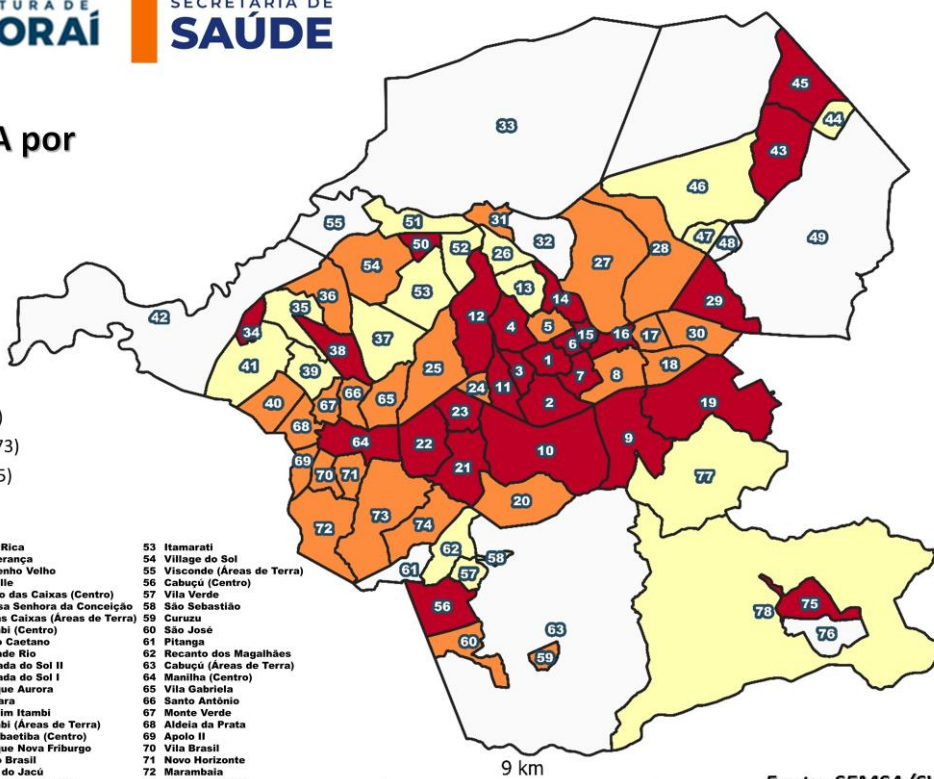
SECRETARIA DE  
**SAÚDE**

## COVID-19 INCIDÊNCIA por BAIRROS

### LEGENDA

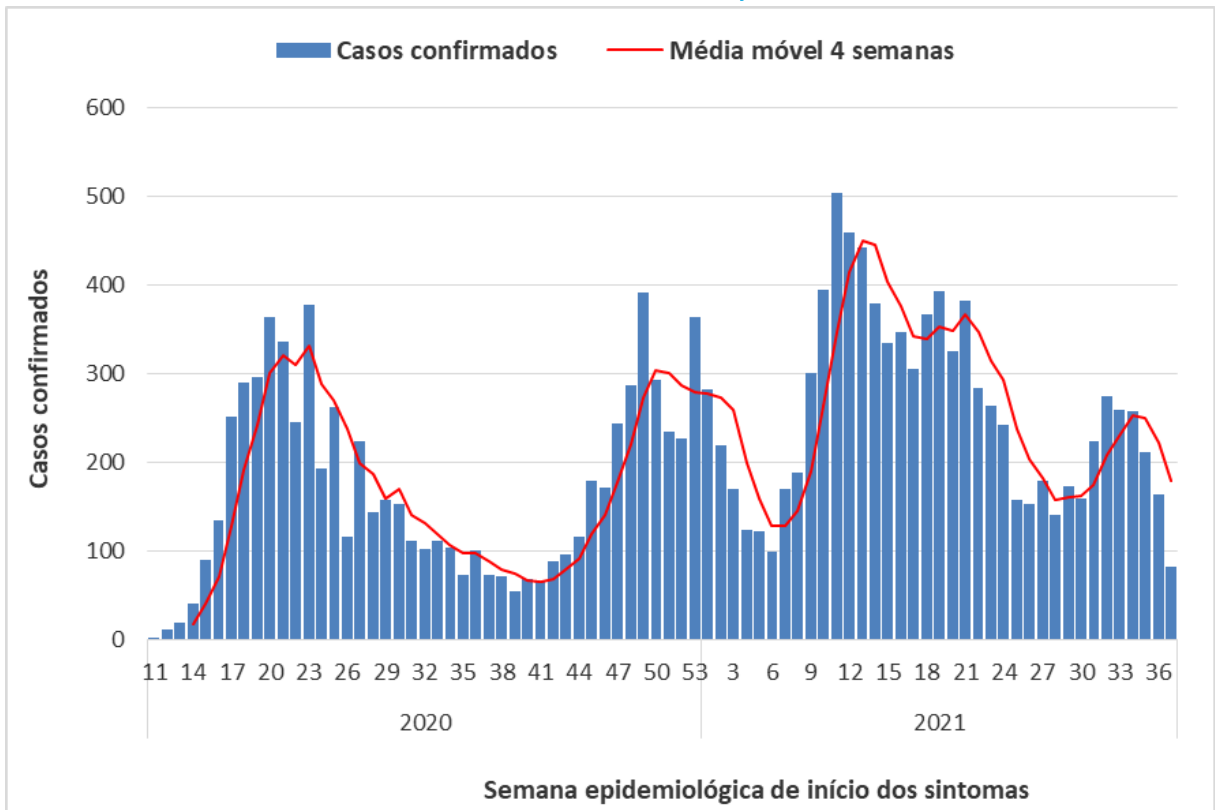
- SEM INCIDÊNCIA
- BAIXA (162 – 2523)
- MÉDIA (2523 – 7673)
- ALTA (7673 – 31435)

- |                        |                                   |                              |
|------------------------|-----------------------------------|------------------------------|
| 1 Centro               | 27 Vila Rica                      | 53 Itamarati                 |
| 2 Ampliação            | 28 Esperança                      | 54 Village do Sol            |
| 3 Rio Várzea           | 29 Engenho Velho                  | 55 Visconde (Áreas de Terra) |
| 4 Retiro               | 30 Itaville                       | 56 Cabuçú (Centro)           |
| 5 Sossego              | 31 Porto das Caixas (Centro)      | 57 Vila Verde                |
| 6 Jardim Imperial      | 32 Nossa Senhora da Conceição     | 58 São Sebastião             |
| 7 Nova Cidade          | 33 P. das Caixas (Áreas de Terra) | 59 Curuzu                    |
| 8 Quissamã             | 34 Itambi (Centro)                | 60 São José                  |
| 9 Calundú              | 35 João Caetano                   | 61 Pitanga                   |
| 10 Caluge              | 36 Grande Rio                     | 62 Recanto dos Magalhães     |
| 11 Outeiro das Pedras  | 37 Morada do Sol II               | 63 Cabuçú (Áreas de Terra)   |
| 12 Joaquim de Oliveira | 38 Morada do Sol I                | 64 Manilha (Centro)          |
| 13 Jardim Ferma        | 39 Parque Aurora                  | 65 Vila Gabriela             |
| 14 Areal               | 40 Gebara                         | 66 Santo Antônio             |
| 15 Nancilândia         | 41 Jardim Itambi                  | 67 Monte Verde               |
| 16 Venda das Pedras    | 42 Itambi (Áreas de Terra)        | 68 Aldeia da Prata           |
| 17 Colônia             | 43 Sambaetiba (Centro)            | 69 Apolo II                  |
| 18 Chácara Iguá        | 44 Parque Nova Friburgo           | 70 Vila Brasil               |
| 19 Picos               | 45 Agro Brasil                    | 71 Novo Horizonte            |
| 20 Badureco            | 46 Alto do Jacú                   | 72 Marambaia                 |
| 21 Sapê                | 47 Quinta dos Colbris             | 73 Granjas Cabuçú            |
| 22 Três Pontes         | 48 Chácara Bela Vista             | 74 São Miguel                |
| 23 Bela Vista          | 49 Sambaetiba (Áreas de Terra)    | 75 Pachecos (Centro)         |
| 24 Santo Expedito      | 50 Visconde (Centro)              | 76 Granjas Mirassol          |
| 25 Retiro São Joaquim  | 51 Vila Visconde                  | 77 Perobas                   |
| 26 City Areal          | 52 Maravilha                      | 78 Pachecos (Áreas de Terra) |

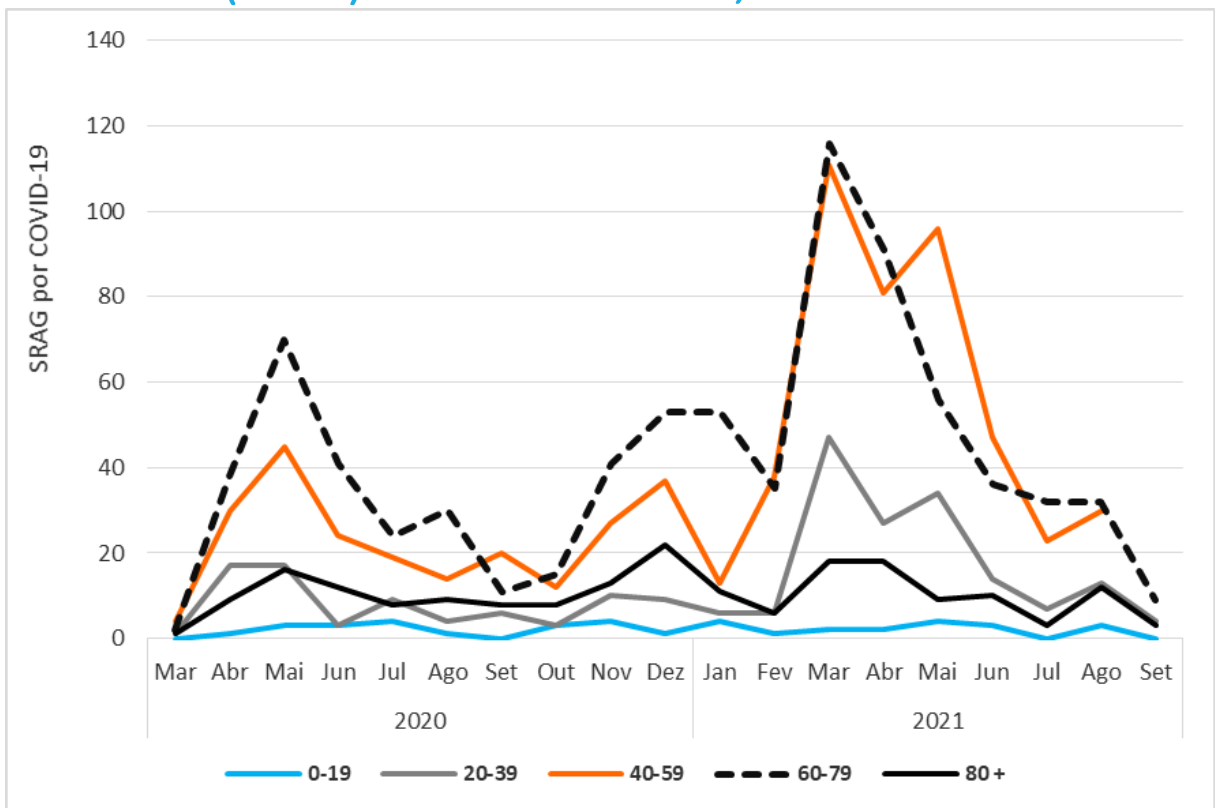


Fonte: SEMSA/SVS/VE  
Elaboração: Sisgeo  
21/09/2021, às 17h

## CASOS CONFIRMADOS POR COVID-19 EM RESIDENTES DE ITABORAÍ, 2020 – 2021

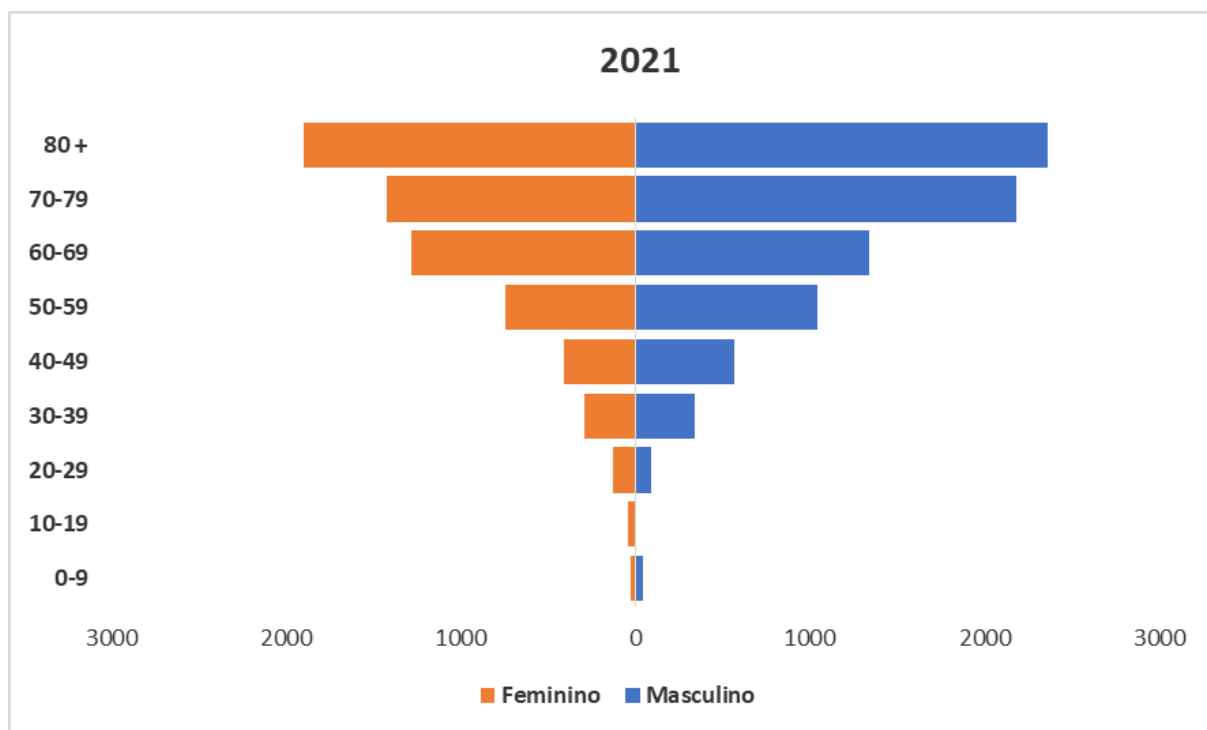
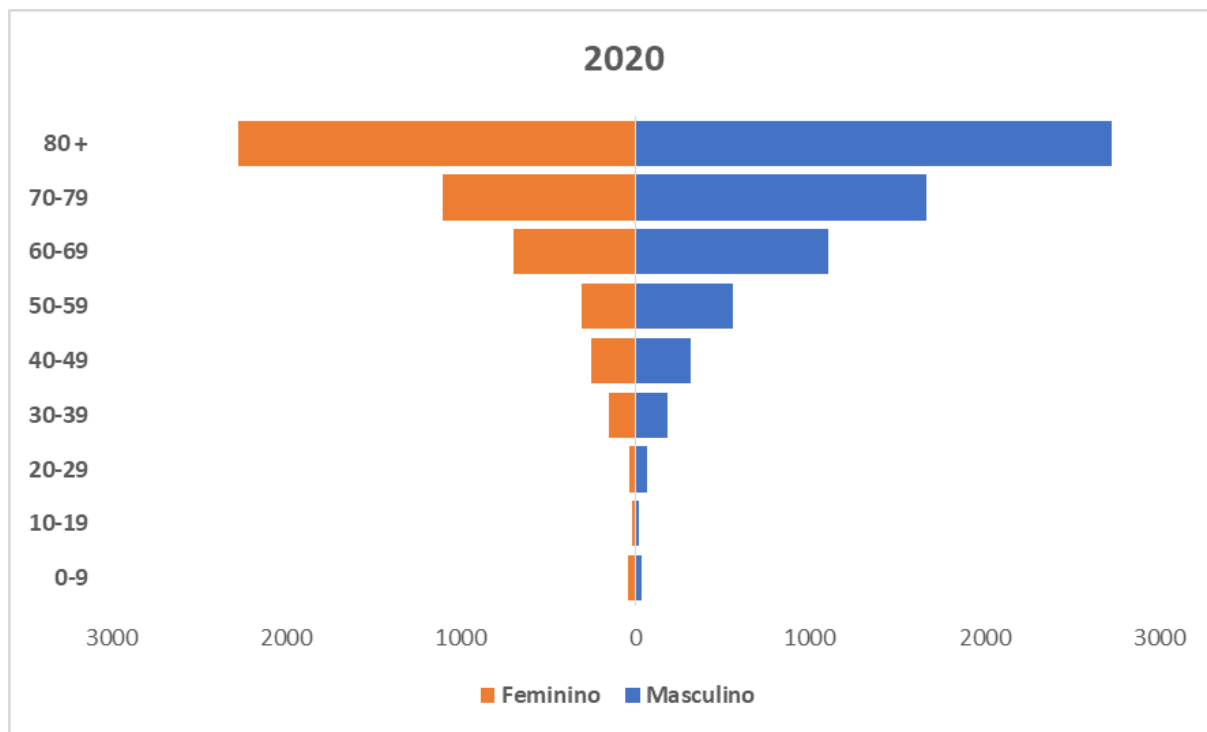


## CASOS DE SÍNDROME RESPIRATÓRIA AGUDA GRAVE (SRAG) POR FAIXA ETÁRIA, 2020 – 2021



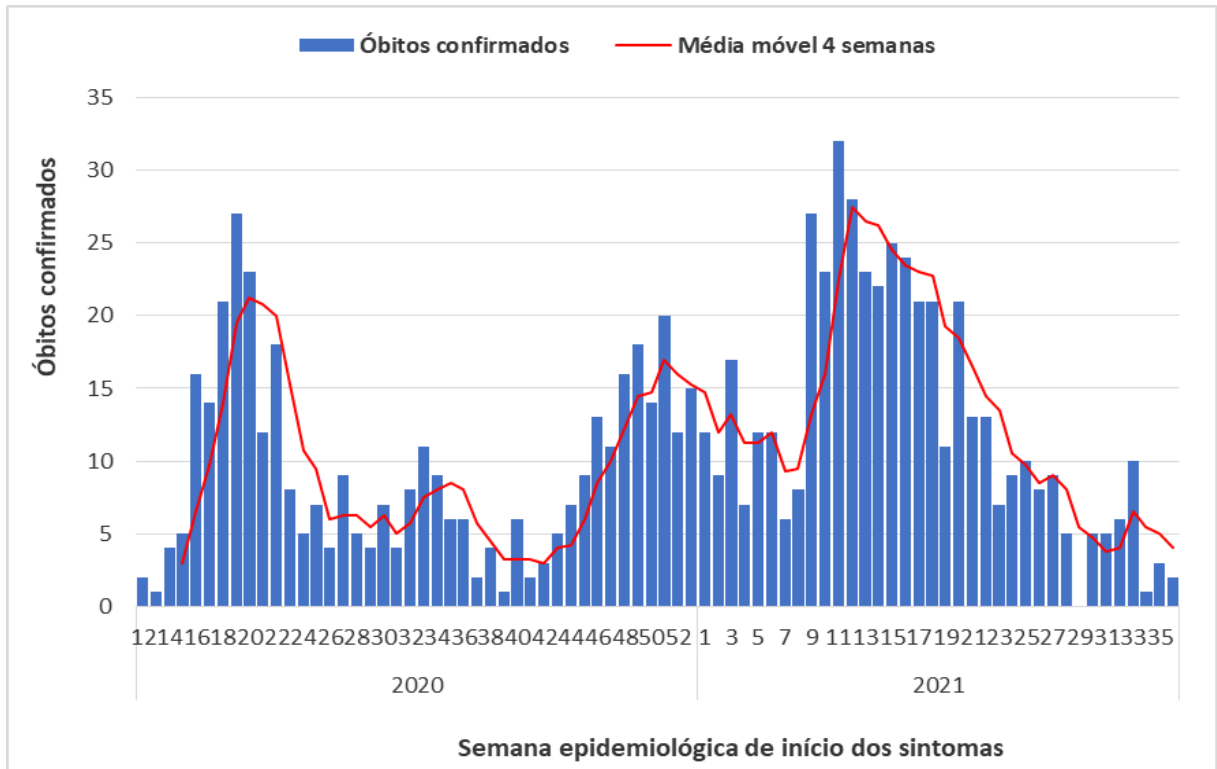
# TAXA DE INCIDÊNCIA DA COVID-19 EM HOSPITALIZADOS SEGUNDO FAIXA ETÁRIA, 2020 – 2021

*Casos de SRAG por 100 mil habitantes*



*Fonte: SIVEP Gripe*

# ÓBITOS CONFIRMADOS POR COVID-19 EM RESIDENTES DE ITABORAÍ, 2020 – 2021



Fonte: SIVEP Gripe



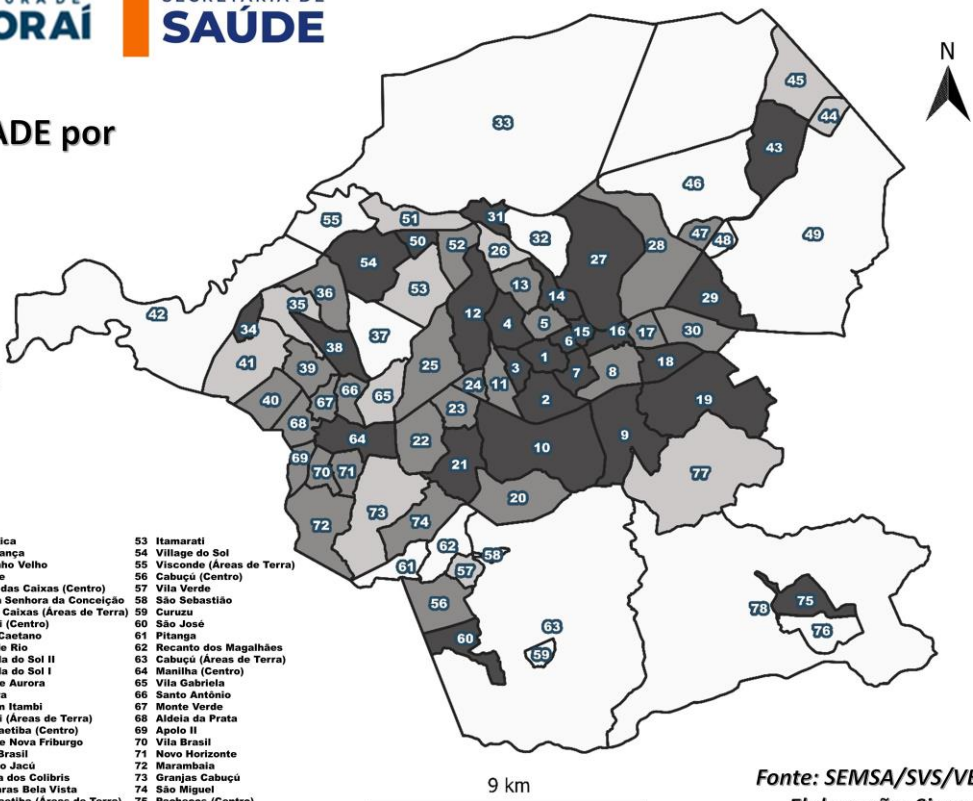
SECRETARIA DE SAÚDE

## COVID-19 MORTALIDADE por BAIROS

LEGENDA

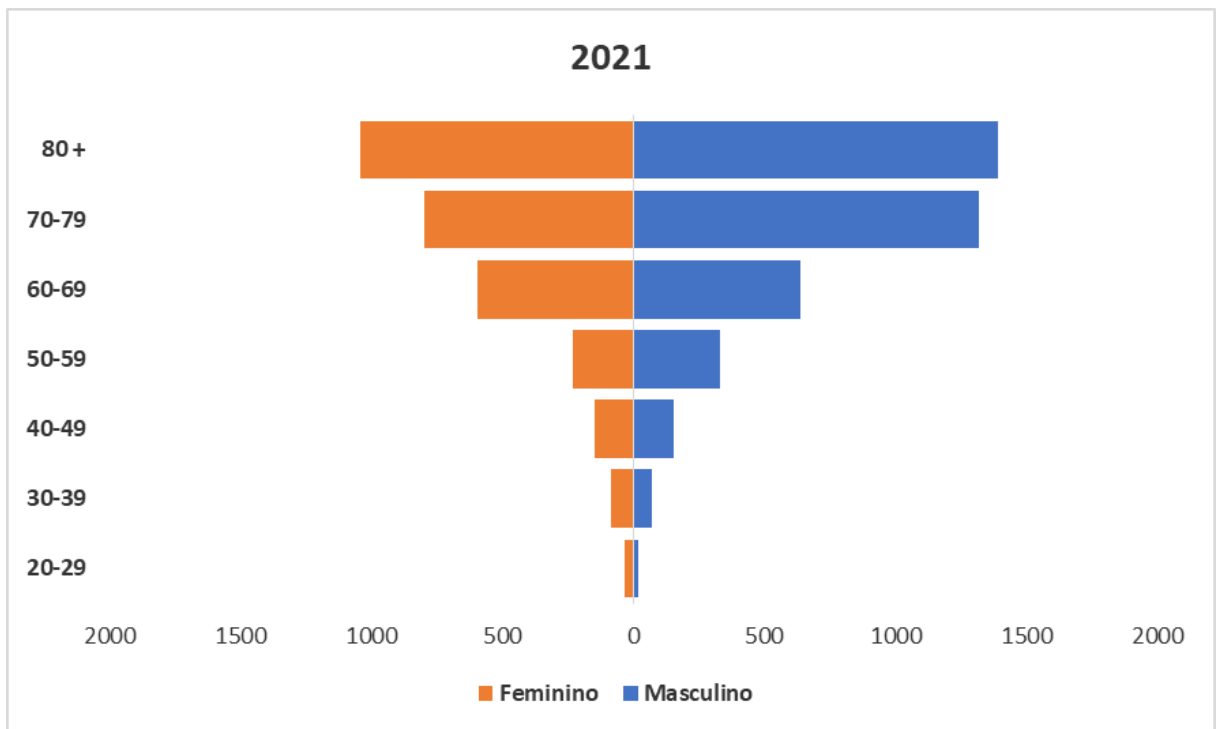
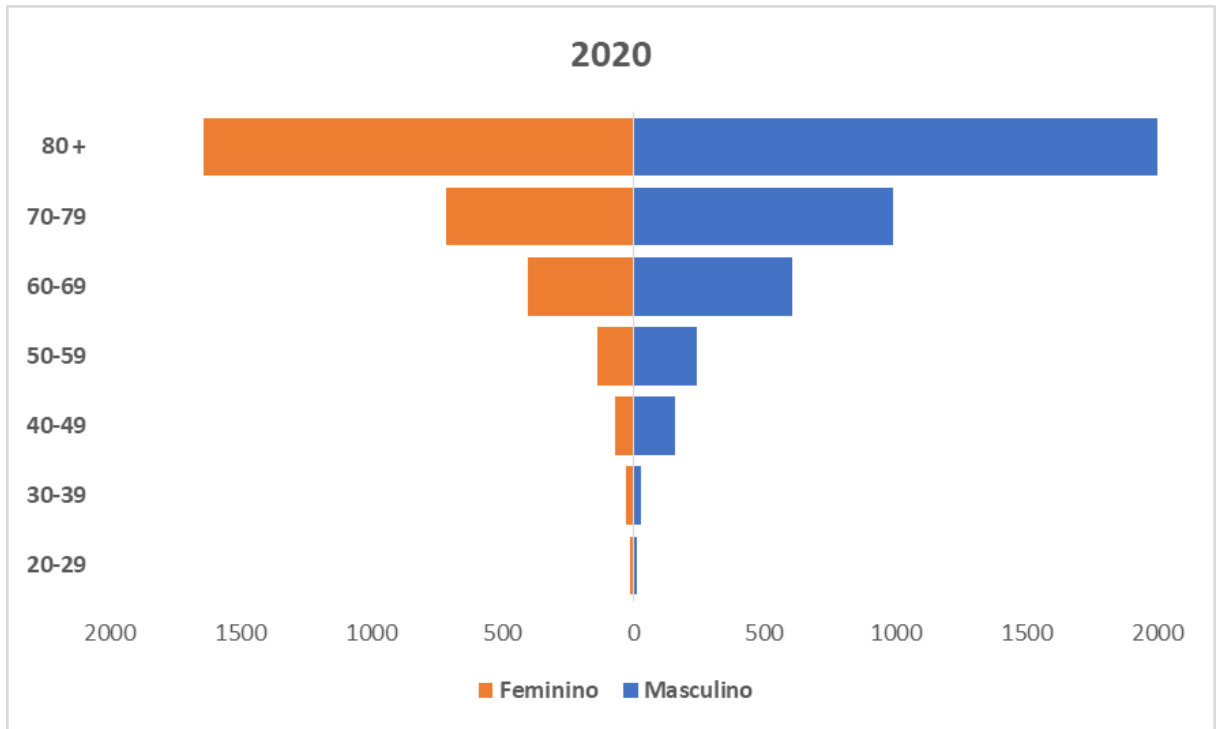
- SEM MORTALIDADE
- BAIXA (42 – 178)
- MÉDIA (178 – 395)
- ALTA (395 – 1310)

- |                        |                                   |                              |
|------------------------|-----------------------------------|------------------------------|
| 1 Centro               | 27 Vila Rica                      | 53 Itamarati                 |
| 2 Ampliação            | 28 Esperança                      | 54 Village do Sol            |
| 3 Rio Várzea           | 29 Engenho Velho                  | 55 Visconde (Áreas de Terra) |
| 4 Retiro               | 30 Itaville                       | 56 Cabuçú (Centro)           |
| 5 Sossego              | 31 Porto das Caixas (Centro)      | 57 Vila Verde                |
| 6 Jardim Imperial      | 32 Nossa Senhora da Conceição     | 58 São Sebastião             |
| 7 Nova Cidade          | 33 P. das Caixas (Áreas de Terra) | 59 Curuzu                    |
| 8 Quissamã             | 34 Itambi (Centro)                | 60 São José                  |
| 9 Calundú              | 35 João Caetano                   | 61 Pitanga                   |
| 10 Caluge              | 36 Grande Rio                     | 62 Recanto dos Magalhães     |
| 11 Outeiro das Pedras  | 37 Morada do Sol II               | 63 Cabuçú (Áreas de Terra)   |
| 12 Joaquim de Oliveira | 38 Morada do Sol I                | 64 Manilha (Centro)          |
| 13 Jardim Ferra        | 39 Parque Aurora                  | 65 Vila Gabriela             |
| 14 Areal               | 40 Getaria                        | 66 Santo Antônio             |
| 15 Nancilândia         | 41 Jardim Itambi                  | 67 Monte Verde               |
| 16 Venda das Pedras    | 42 Itambi (Áreas de Terra)        | 68 Aldeia da Prata           |
| 17 Colônia             | 43 Sambaetiba (Centro)            | 69 Apolo II                  |
| 18 Chácara Iguá        | 44 Parque Nova Friburgo           | 70 Vila Brasil               |
| 19 Picos               | 45 Agro Brasil                    | 71 Novo Horizonte            |
| 20 Badureco            | 46 Alto do Jacú                   | 72 Marambaia                 |
| 21 Sapê                | 47 Quinta dos Colibris            | 73 Granjas Cabuçú            |
| 22 Três Pontes         | 48 Chácara Bela Vista             | 74 São Miguel                |
| 23 Bela Vista          | 49 Sambaetiba (Áreas de Terra)    | 75 Pachecos (Centro)         |
| 24 Santo Expedito      | 50 Visconde (Centro)              | 76 Granjas Mirassol          |
| 25 Retiro São Joaquim  | 51 Vila Visconde                  | 77 Perobas                   |
| 26 City Areal          | 52 Maravilha                      | 78 Pachecos (Áreas de Terra) |



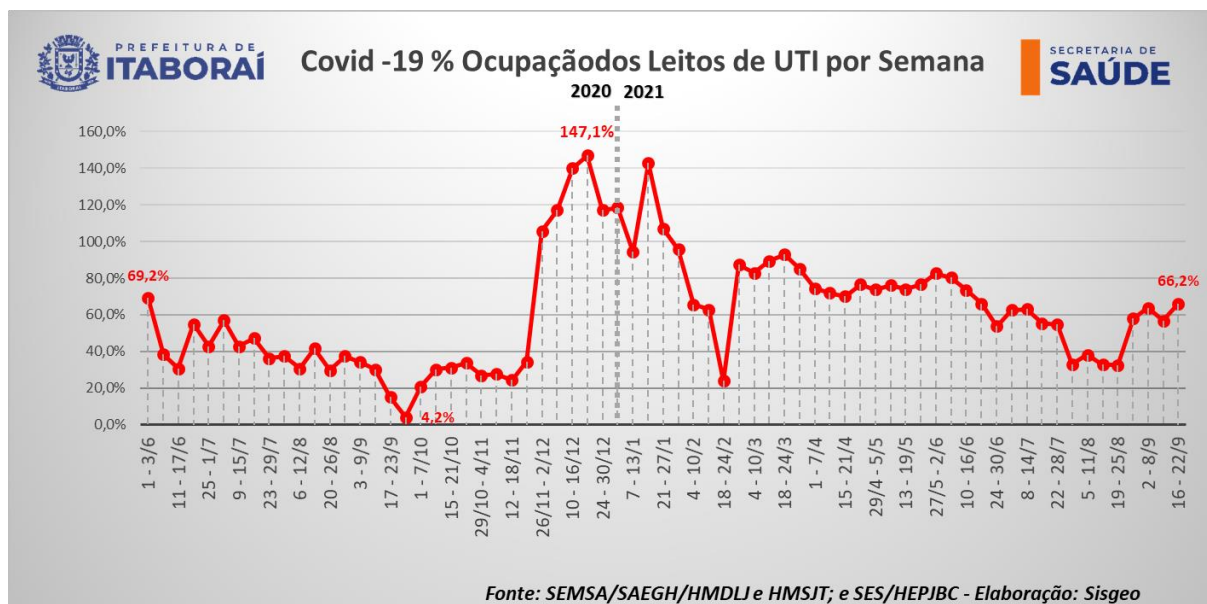
Fonte: SEMSA/SVS/VE  
Elaboração: Sisgeo  
21/09/2021, às 17h

# TAXA DE MORTALIDADE DA COVID-19 SEGUNDO FAIXA ETÁRIA, 2020 – 2021

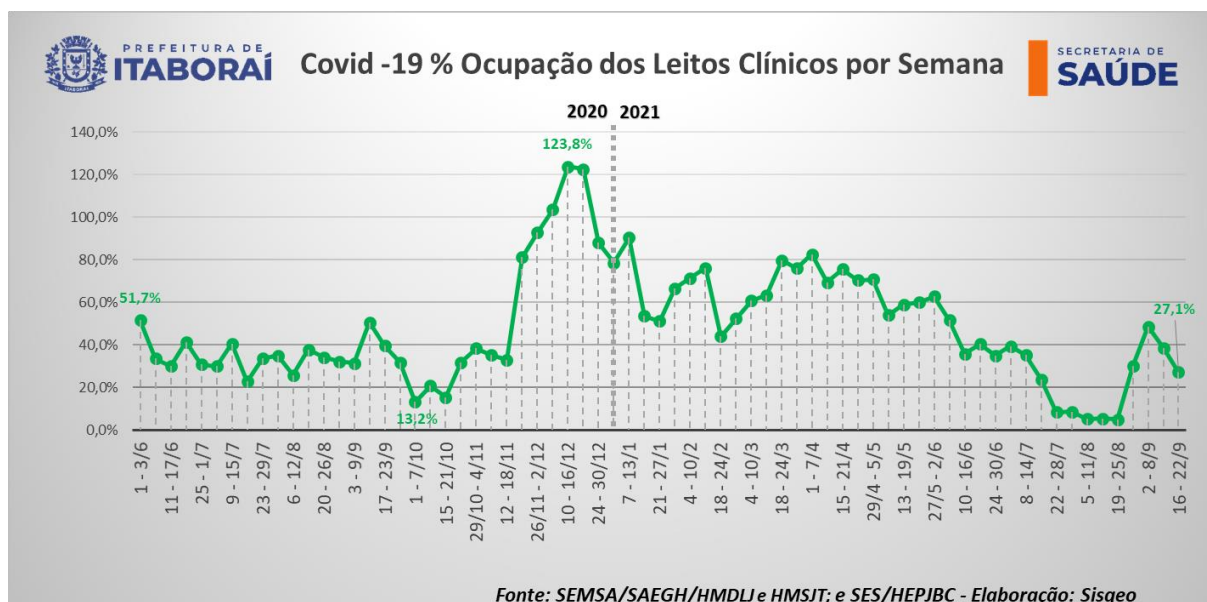


Fonte: SIVEP Gripe

# OCUPAÇÃO DE LEITOS DE UTI PARA COVID-19, 2020 – 2021

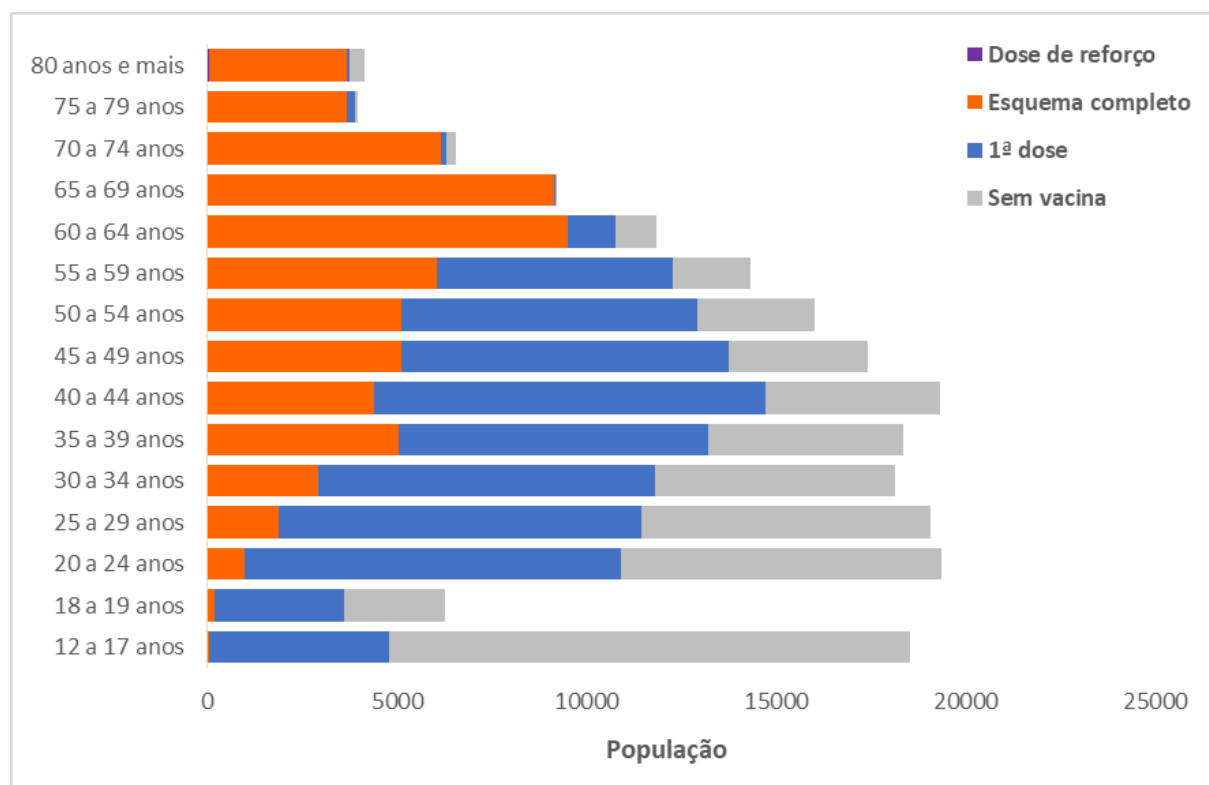


# OCUPAÇÃO DE LEITOS CLÍNICOS PARA COVID-19, 2020 – 2021



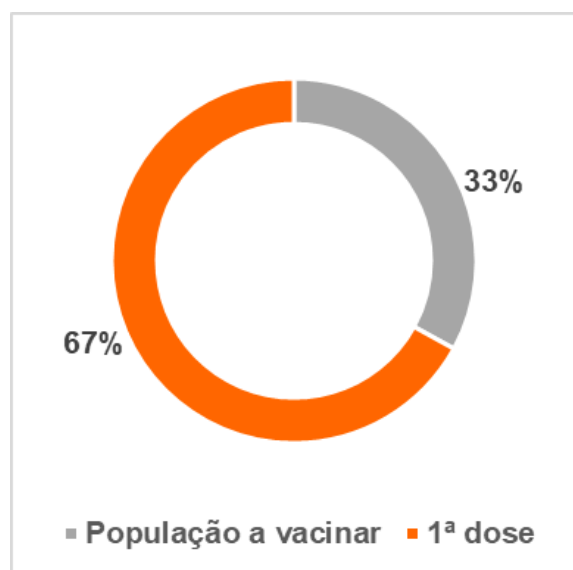
# VACINAÇÃO CONTRA COVID-19 EM ITABORAÍ

## Situação vacinal por faixa etária

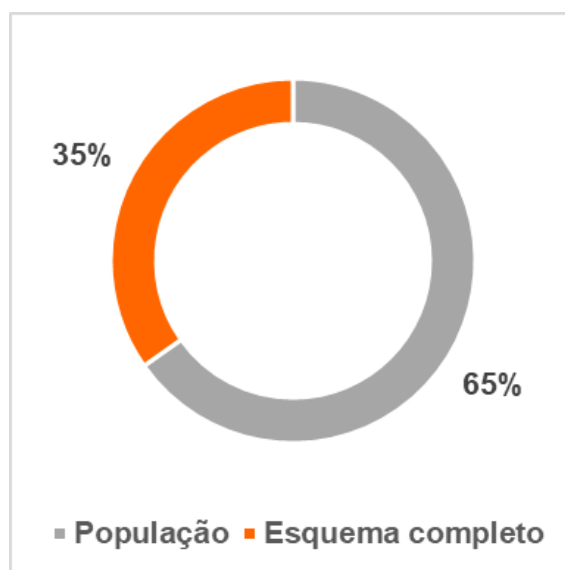


Fonte: LocalizaSUS

### População total com 1ª dose ou dose única

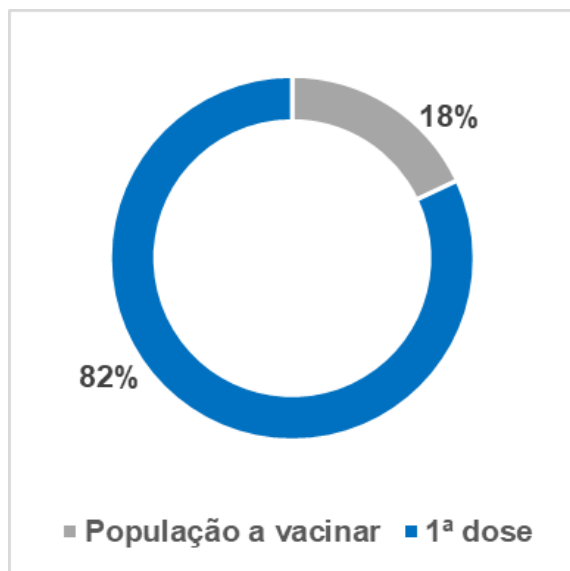


### População total com 2ª dose ou dose única

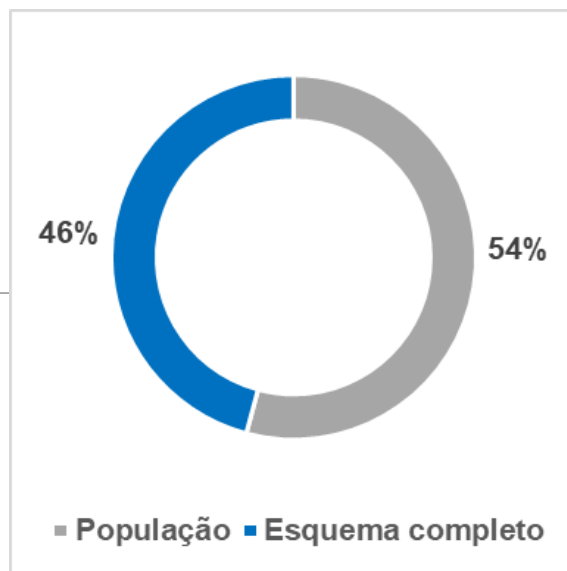




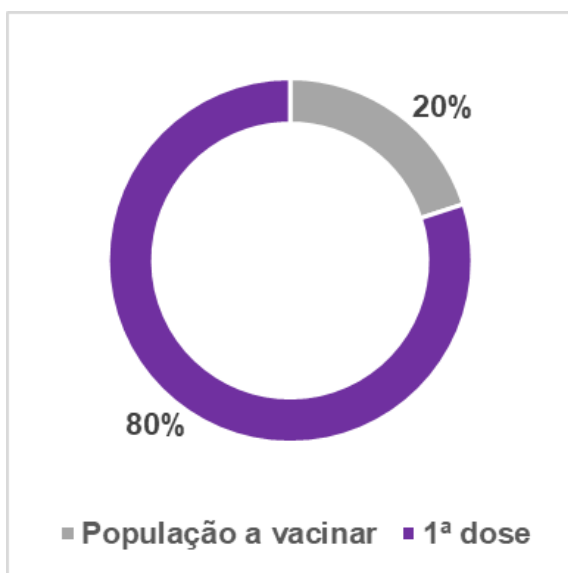
*População maior de 18 anos com 1ª dose ou dose única*



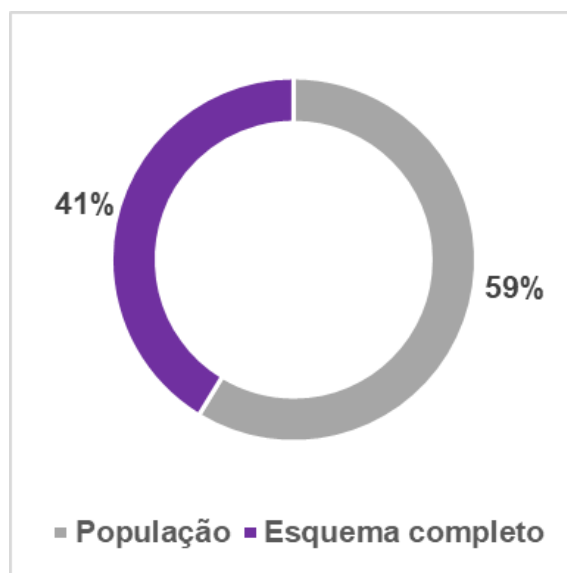
*População maior de 18 anos com 2ª dose ou dose única*



*População maior de 12 anos com 1ª dose ou dose única*



*População maior de 12 anos com 2ª dose ou dose única*



# POSITIVIDADE PARA COVID-19, 2020 – 2021

